

# Guide d'utilisation du tableau de bord interactif d'EuroLIO

## Page Accueil

Pour commencer, cliquer directement sur le bouton « Bienvenue sur la nouvelle application des Fiches Régions interactives d'EuroLIO »

Comparez votre région en Europe  
Compare your region within Europe

**EUROLIO**  
European Localized Innovation Observatory

Bienvenue sur le tableau de bord interactif d'EuroLIO !  
Welcome to the EuroLIO interactive scoreboard !

Télécharger le guide d'utilisation | Télécharger le cadre d'analyse sous-jacent  
Download the user guide | Download the analysis framework

POWERED BY QLIKVIEW

## Onglet Choix des régions

**Etape 1** : Indiquez dans la zone de recherche le nom de votre région. L'application n'est pas sensible ni aux majuscules/minuscules ni aux accents.

Une fois que vous avez trouvé votre région, cliquez bien sur le bouton Valider.

Accueil | Choix des régions | Panel | Brevets en 2005 | Brevets - Evolution | Brevets par domaine | R&D | R&D - Evolution | Potentiel hors recherche | Trajectoires technologiques

Etape 1 : Recherchez votre région : -

Tapez le nom de la région directement entre les 2 étoiles

Valider

Effacer Selections

**Etape 2** : Choisissez un panel prédéfini :

- Soit les 20 régions les plus proches en nombre d'emploi
- Soit les 20 régions les plus proches en population
- Soit les 20 régions les plus proches en termes de brevets.

Si vous souhaitez changer de région ou de panel, le bouton « Effacer Sélections » peut être utile.

Dans l'illustration ci-dessous (où la région Ile de France a été choisie), c'est le panel des 20 régions les plus proches en termes d'emplois qui a été sélectionné. Toutes les régions de ce panel apparaissent en orange.

**Etape 1 : Recherchez votre région : FR-Ile de France**

Tapez le nom de la région directement entre les 2 étoiles

**Etape 2 : Choisissez un panel prédéfini parmi les 3 présentés ci-dessous :**

Les 20 régions les plus proches en nombre d'emplois		Les 20 régions les plus proches en nombre d'habitants		Les 20 régions les plus proches en nombre de brevets	
Région	Nb d'emplois en 2008	Région	Nb d'habitants en 2008	Région	Nb de brevets en 2005
FR-Ile de France	5 264 701	FR-Ile de France	11 672 501	FR-Ile de France	2 975
IT-Lombardia	4 350 901	IT-Lombardia	9 642 401	DE-Stuttgart	2 566
UK-South East	4 207 601	UK-South East	8 344 301	DE-Oberbayern	2 413
UK-London	3 759 201	ES-Andalucia	8 046 131	NL-Noord-Brabant	1 671
ES-Cataluna	3 494 601	UK-London	7 588 401	DE-Darmstadt	1 481
UK-North West	3 150 801	ES-Cataluna	7 238 051	DE-Karlsruhe	1 464
ES-Andalucia	3 149 701	UK-North West	6 869 901	DE-Dusseldorf	1 432
ES-C. de Madrid	3 064 401	ES-C. de Madrid	6 189 291	DE-Koln	1 415
DK-Danemark	2 853 801	BE-Vlaams Gewest	6 161 601	FR-Rhone-Alpes	1 390
UK-East of England	2 810 801	FR-Rhone-Alpes	6 113 001	IT-Lombardia	1 383
BE-Vlaams Gewest	2 727 301	IT-Campania	5 811 391	FI-Manner-Suomi	1 283
FR-Rhone-Alpes	2 596 801	UK-East of England	5 694 901	UK-South East	1 248
UK-South West	2 556 001	IT-Lazio	5 561 011	DE-Freiburg	1 103
UK-Scotland	2 528 101	DK-Danemark	5 475 791	DK-Danemark	1 073
FI-Manner-Suomi	2 515 701	UK-West Midlands	5 396 501	BE-Vlaams Gewest	952
PL-Mazowieckie	2 478 901	FI-Manner-Suomi	5 273 331	DE-Tubingen	937
UK-West Midlands	2 471 301	DE-Dusseldorf	5 208 281	DE-Rheinessen-Pfalz	904
UK-Yorkshire and the H.	2 449 101	UK-Yorkshire and the H.	5 195 201	UK-East of England	903
DE-Dusseldorf	2 337 001	UK-South West	5 193 601	DE-Mittelfranken	846
IT-Lazio	2 246 201	PL-Mazowieckie	5 188 481	IT-Emilia-Romagna	745
ES-C. Valenciana	2 226 201	UK-Scotland	5 156 501	DE-Amsberg	683
DE-Oberbayern	2 222 001	IT-Sicilia	5 029 681	DE-Berlin	667
IT-Veneto	2 159 101	FR-Provence-Alpes-Cote d'A.	4 900 501	SE-Stockholm	645

Buttons:

Dans les 2 autres tableaux, apparaissent en orange les régions qui ont été sélectionnées dans le panel Emplois. Il est ainsi possible de voir quelles sont les régions communes aux 3 panels. Pour l'emploi et la population, les variables sont très corrélées. Les régions sont donc souvent les mêmes. En revanche, il peut exister des écarts importants avec le panel Brevet, comme l'atteste la figure ci-dessus. Les régions de Stuttgart et d'Oberbayern n'apparaissent pas dans les 20 régions les plus proches en termes d'emplois et de population mais ce sont les régions les plus proches de l'Ile de France en termes de brevets.

Si le panel sélectionné vous convient, cliquez sur Visualisez les Résultats. Vous pouvez aussi cliquer directement sur les onglets en haut de la page.

Si vous souhaitez ajouter des régions dans votre panel ou au contraire en enlever, cliquez sur Affinez votre panel. Par exemple, si on reprend le cas ci-dessus, si le panel Emplois est gardé, il peut être pertinent de rajouter les régions les plus proches en termes de brevets pour avoir une analyse plus complète du positionnement de la région étudiée.

## Onglet Panel

Il est possible dans le tableau d'ajouter ou supprimer des régions en cliquant sur les régions souhaitées et en maintenant la touche Ctrl enfoncée.

Une fois le panel défini, il suffit de cliquer sur Visualisez les résultats.

Accueil | Choix des régions | Panel | Brevets en 2005 | Brevets - Evolution | Brevets par domaine | R&D | R&D - Evolution | Potentiel hors recherche | Trajectoires technologiques | Contrats CIFRE | Settings

**Etape 3 : Affinez votre panel - Emplois - : Ajoutez ou enlevez des régions de votre choix (en maintenant la touche Ctrl)**


Visualisez les résultats

Pour visualiser les résultats, vous pouvez aussi directement cliquer sur les différents onglets ci-dessus.

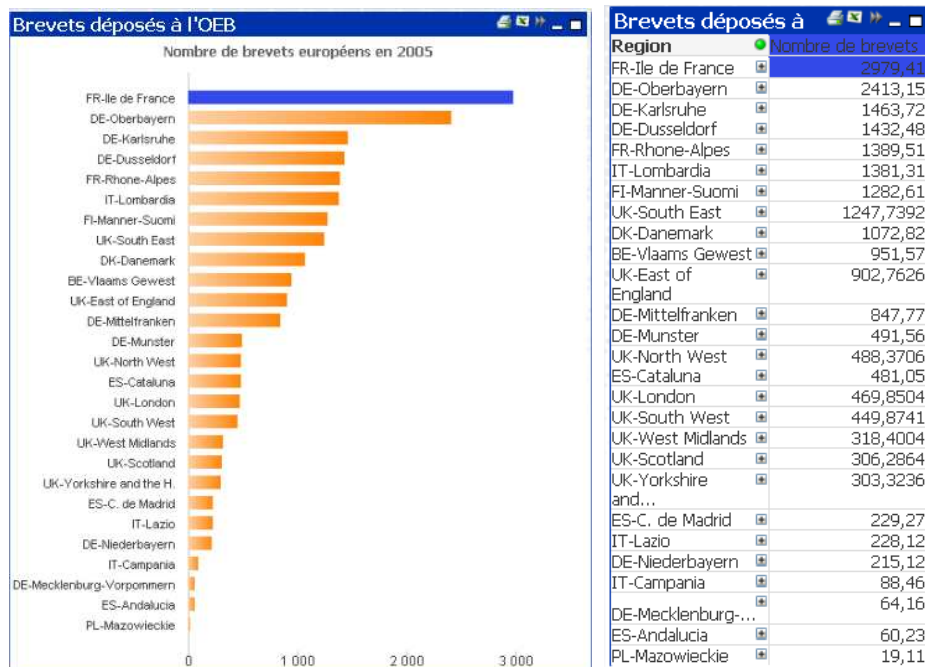
**Effacer Sélections**


Region				
AT-Burgenland (A)	AT-Karnten	AT-Niederosterreich	AT-Oberosterreich	AT-Salzburg
AT-Steiermark	AT-Fri	AT-Vorarlberg	AT-Wien	BE-Region Wallonie
BE-Region de Bruxelles	<b>BE-Vlaams Gewest</b>	BE-Severozapaden	BE-Severozapaden	BE-Severozapaden
BE-Region de Bruxelles	BE-Yugoiztochen	BE-Yuzhen tsentralen	CY-Chypre	CZ-Jihovychod
CZ-Jihozapad	CZ-Moravskoslezsko	CZ-Praha	CZ-Severovychod	CZ-Severozapad
CZ-Strazni Czech	DE-Amsberg	DE-Berlin	DE-Berlin	DE-Brandenburg-Nordost
DE-Brandenburg-Sudwest	DE-Braunschweig	DE-Bremen	DE-Chemnitz	DE-Darmstadt
DE-Detmold	DE-Dresden	<b>DE-Dusseldorf</b>	DE-Freiburg	DE-Giessen
DE-Hamburg	DE-Hannover	DE-Karlsruhe	DE-Kassel	DE-Koblenz
DE-Koln	DE-Lesing	DE-Lusburg	DE-Mecklenburg-Vorpommern	DE-Mittelfranken
DE-Munster	DE-Niederbayern	DE-Oberbayern	DE-Oberfranken	DE-Oberfalz
DE-Rheinhesen-Pfalz	DE-Saarland	DE-Sachsen-Anhalt	DE-Schleswig-Holstein	DE-Schwaben
DE-Stuttgart	DE-Thuringen	DE-Tirol	DE-Tirol	DE-Unterfranken
DE-Weser-Ems	<b>DK-Danemark</b>	DK-Estonie	<b>ES-Andalucia</b>	ES-Aragon
<b>ES-C. de Madrid</b>	ES-C. Foral de Navarra	<b>ES-C. Valenciana</b>	ES-Canarias	ES-Cantabria
ES-Castilla-La Mancha	ES-Castilla y Leon	<b>ES-Cataluna</b>	ES-Ciudad Autonoma de Ceuta	ES-Ciudad Autonoma de Melilla
ES-Extremadura	ES-Galicia	ES-Iles Balears	ES-La Rioja	ES-Pais Vasco
ES-Principado de Asturias	ES-Region de Murcia	FI-Aland	<b>FI-Manner-Suomi</b>	FR-Alsace
FR-Aquitaine	FR-Auvergne	FR-Basse-Normandie	FR-Bretagne	FR-Bretagne
FR-Centre	FR-Champagne-Ardenne	FR-Corse	FR-Franche-Comte	FR-Haute-Normandie
<b>FR-Ile de France</b>	FR-Languedoc-Roussillon	FR-Languedoc-Roussillon	FR-Lorraine	FR-Midi-Pyrenees
FR-Nord-Pas de Calais	FR-Pays-de-la-Loire	FR-Picardie	FR-Provence-Alpes-Cote d'A.	FR-Provence-Alpes-Cote d'A.
<b>FR-Rhone-Alpes</b>	GR-Anatoliki Makedonia, Thrali	GR-Attiki	GR-Dytiki Ellada	GR-Dytiki Makedonia
GR-Ionia Nisia	GR-Ipeiros	GR-Kentriki Makedonia	GR-Kriti	GR-Nothio Aigaiio
GR-Peloponnisos	GR-Stereia Ellada	GR-Thessalia	GR-Voreio Aigaiio	HU-Deb-Alfold
HU-Deb-Dunantul	HU-Eszak-Alfold	HU-Eszak-Magyarorszag	HU-Kozep-Dunantul	HU-Kozep-Magyarorszag
HU-Nyugat-Dunantul	IE-Border, Midland and W.	IE-Southern and Eastern	IT-Abruzzo	IT-Basilicata
IT-Calabria	<b>IT-Campania</b>	IT-Emilia-Romagna	IT-Friuli-Venezia Giulia	<b>IT-Lazio</b>
IT-Liguria	<b>IT-Lombardia</b>	IT-Marche	IT-Molise	IT-Piemonte
IT-Prov. Autonoma Bozen	IT-Prov. Autonoma Trento	IT-Puglia	IT-Sardegna	IT-Sicilia
IT-Toscana	IT-Umbria	IT-Vallee d'Aoste	IT-Veneto	IT-Lituania
LU-Luxembourg	LV-Lettonie	MT-Malte	NL-Drenthe	NL-Flevoland
NL-Friesland (NL)	NL-Gelderland	NL-Groningen	NL-Limburg (NL)	NL-Noord-Brabant
NL-Noord-Holland	NL-Overtijssel	NL-Utrecht	NL-Zeeland	NL-Zuid-Holland
NO-Agder og Rogaland	NO-Hedmark og Oppland	NO-Nord-Norge	NO-Oslo og Akershus	NO-Sor-Ostlandet
NO-Trondelag	NO-Vestlandet	PL-Dolnoslaskie	PL-Kujawsko-Pomorskie	PL-Lodzkie
PL-Lubelskie	PL-Lubuskie	PL-Malopolskie	<b>PL-Mazowieckie</b>	PL-Opolskie
PL-Podkarpackie	PL-Podlaskie	PL-Pomorskie	PL-Slaskie	PL-Swietokrzyskie


## Onglet Brevets en 2005 et suivants

Pour tous les graphiques, il est possible de visualiser les données dans un tableau en cliquant sur l'icône  dans la barre de titre du graphique.

En mode tableau, il est possible de revenir au graphique en cliquant sur l'icône  dans la barre de titre.



Que ce soit en mode graphique ou en mode tableau, il est possible d'exporter les données sous Excel en cliquant sur l'icône  dans la barre de titre.

Pour enregistrer le graphique en format image, vous pouvez cliquer sur l'icône . Le graphique apparaît alors sous un autre onglet dans le navigateur. Ensuite, il suffit de faire un clic droit sur l'image pour l'enregistrer (en format PNG).